



COMUNE DI TORNIMPARTE PROVINCIA DELL'AQUILA (AQ)



"Interventi di messa in sicurezza del territorio a rischio di dissesto idrogeologico del bacino del Raio in località Palombaia"

CUP: B84D24000030001 - CIG: B351F0668C


PROGETTO DI FATTIBILITA' TECNICO-ECONOMICA

art. 41 c.6 D.Lgs 36/2023



(Mandataria)

Via Nazionale 96-98050 Terme Vigliatore (ME)
Tel. 090 9782254
www.ccecengineering.it
e-mail: info@ccecengineering.it
Pec: ccecengineering@pec.it



(Dott. Ing. Carmelo Caliri)

Dott. Geologo Domenico Femino



(Mandanti)

Dott. Archeologo Alberto D'Agata

Dott. Alberto D'Agata
Archeologo
P. via 100667 100667

RESPONSABILE UNICO PROGETTO:

Arch. Maria Cristina Deli

RESPONSABILE DEL COORDINAMENTO E DELLE PRESTAZIONI:

Ing. Carmelo Caliri (Direttore Tecnico)



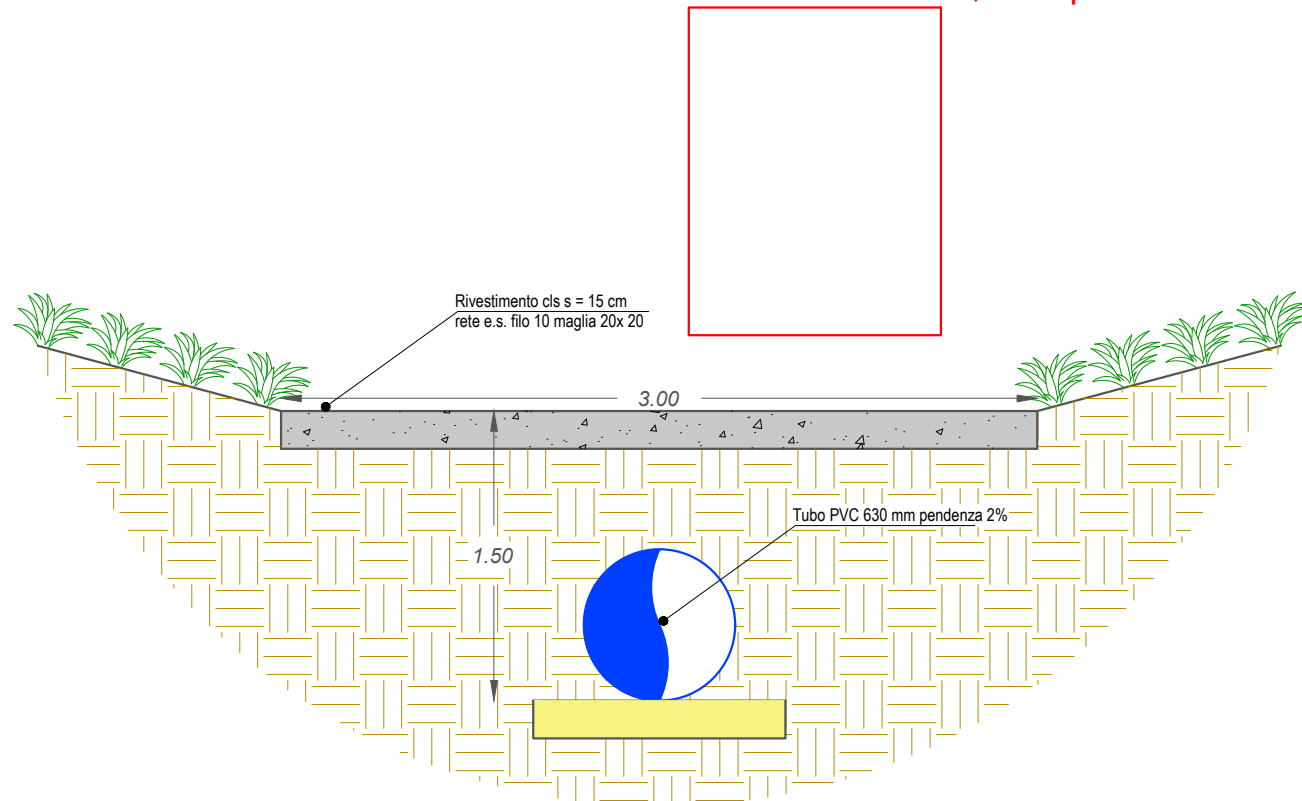
Elaborato

Sezioni Via San Salvatore

REVISIONE	DATA	DESCRIZIONE	REDATTO	VERIFICATO	APPROVATO
00	17/03/2026	PRIMA EMISSIONE	C.C. - F.R.	C.C. - F.R.	C.C.
ARCHIVIO	05-25		SCALA	DATA	ELAB. N°
			1:50	17/03/2026	SDP 03

Sezione tipo scarico impluvio - Scala 1:30

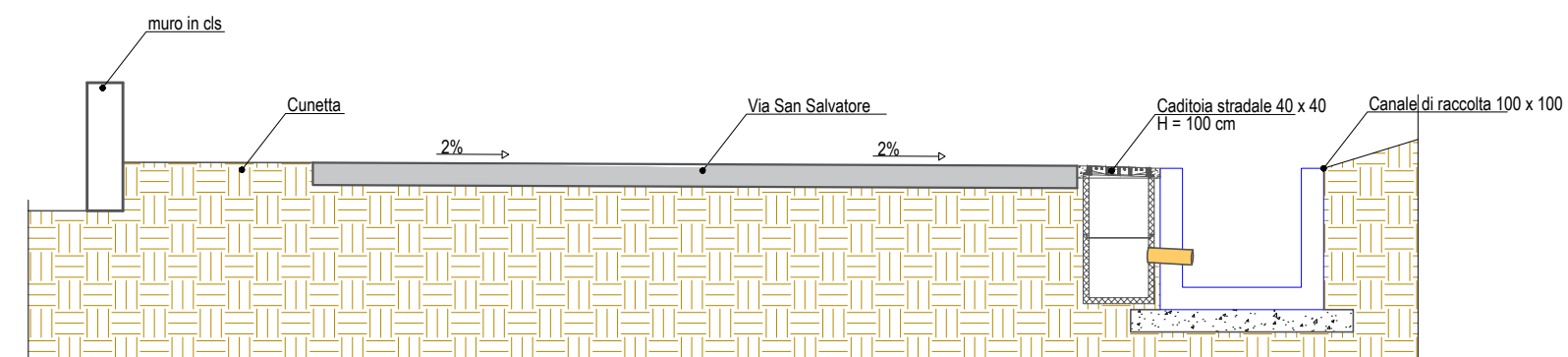
S1 = scavo a sezione = 1,50 mq



Sezioni via San San Salvatore - Scala 1:50

S1 = scavo a sezione = 2,30 mq

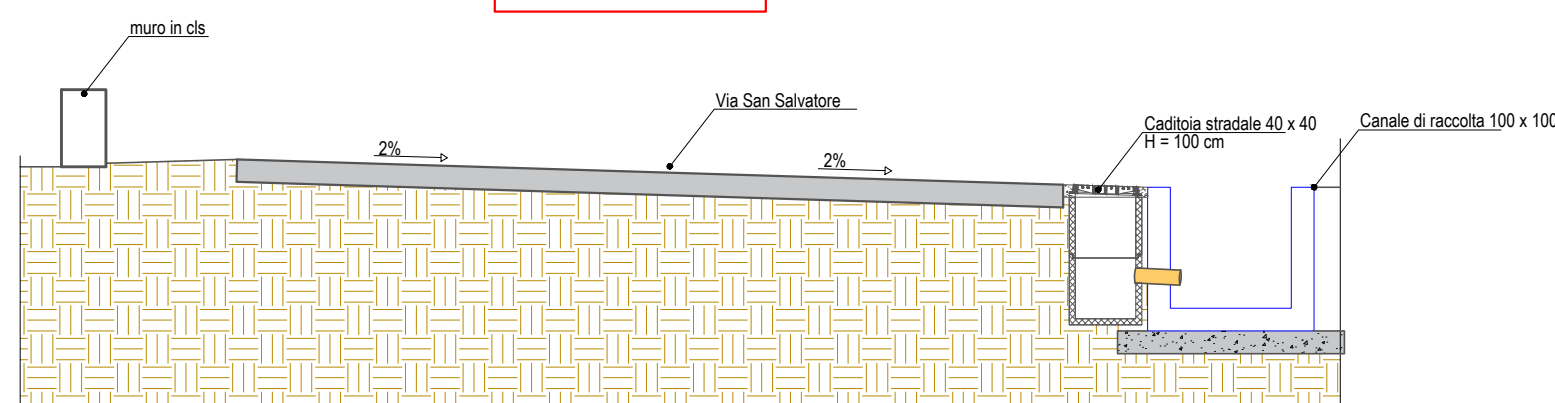
SEZIONE 7



Punti Battuti	532	533	535	536	537	538	539	540	541	543
Quota Terreno	-4.306m	-3.444m	-3.980m	-3.983m	-4.009m	-4.004m	-3.879m	-4.274m	-4.294m	-4.083m
Dist. sede stradale					5,35					

S1 = scavo a sezione = 2,30 mq

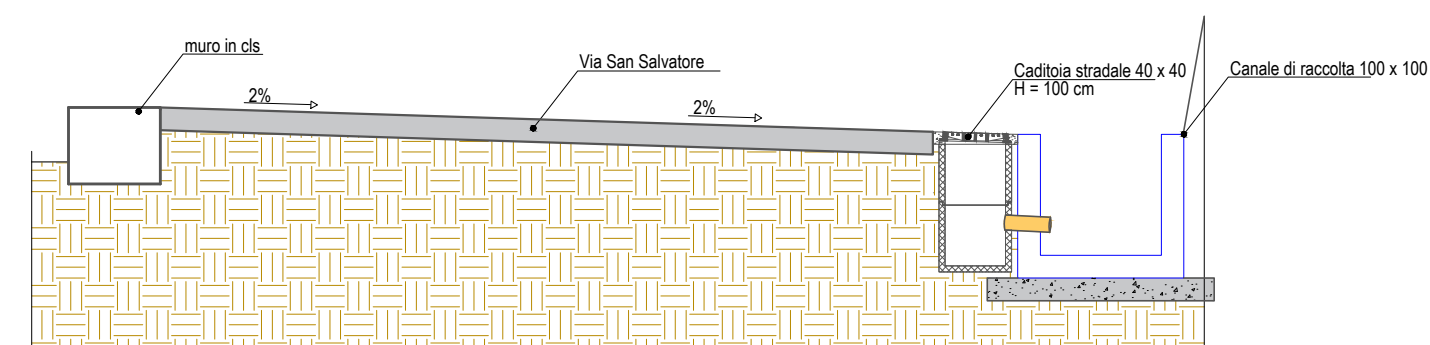
SEZIONE 8



Punti Battuti	568	570	571	572	573	574	576	579
Quota Terreno	-0.017m	-0.503m	-0.477m	-0.512m	-0.645m	-0.641m	-1.086m	-0.252m
Dist. sede stradale				5,46				

S1 = scavo a sezione = 2,30 mq

SEZIONE 9



Punti Battuti	590	591	592	593	599	5.95	598	596	597
Quota Terreno	+0.146m	+0.507m	+0.493m	+0.387m	+0.346m	+0.334m	-0.225m	+0.264m	+1.039m
Dist. sede stradale				4,73					